

## پوشش گیاهی متنوع و غنی ژئوسایت طبس

ژئوپارک طبس در مرکز ایران و در شمال غربی استان خراسان جنوبی واقع شده است. این منطقه دارای اکوسیستم بیابانی با آب و هوای گرم و خشک است و بخش گسترده‌ای از آن را دشت‌های وسیع و کویرها تشکیل داده‌اند. با این وجود چندین منطقه کوهستانی در این ناحیه از ایران وجود دارند. وجود مناطق کوهستانی مختلف در کنار دشت و کویرها، سبب شده تا پوشش گیاهی و جانوری منحصر به فردی پدید آید. انواع درختان ویژه مناطق کویری و کوهستانی، انواع گیاهان دارویی (افزون بر ۶۰ نوع) و طیف وسیعی از پستانداران، خزندگان و پرندگان در این ناحیه از ایران مشاهده می‌شوند.



WWW.TABASGEOPARK.COM

info@tabasgeopark.com

056-32827707

056-32824007

tabasgeopark

tabas.geopark

## وسعت پناهگاه حیات وحش چشم‌انداز زیبای طبیعی




### گونه‌های گیاهی و جانوری

۱۷۷ گونه گیاهی شامل بادام کوهی، بادام تلخ، انجیر وحشی، گز، تاغ، کاروان گش، درمنه، قیچ، کُما، هندوانه ابوجهل و دم عقربی و جانورانی چون یوزپلنگ آسیایی، پلنگ، کاراکال، گربه وحشی، جیبر، قوچ و میش، کل و بز، کفتار، شاه روباه، روباه شنی، روباه معمولی و شغال، در این منطقه به چشم می‌خورند.

### زیستگاه یوزپلنگ ایرانی

این منطقه که از سال ۱۳۷۳ تحت حفاظت قرار گرفته، یکی از مهم‌ترین زیستگاه‌های یوزپلنگ آسیایی است. فعالیت‌های زمین ساختی مانند چین خوردگی و گسل‌ها، باعث ایجاد ارتفاعات و اشکال (توپوگرافی) مختلف از ارتفاع ۶۰۰ متر تا حدود ۳ هزار متری در این منطقه شده است.



### تنوع توپوگرافی

این فعالیت‌ها شکل‌های مختلف از جمله دشت، تپه ماهورها، شنزارها، کوه‌های مرتفع و شوره‌زارهای وسیع را در این منطقه به وجود آورده است. این تنوع توپوگرافی موجب شده تا این منطقه میزبان مناسبی برای طیف وسیعی از گیاهان و جانوران باشد.

## فراوانی گونه‌های گیاهی تنوع گونه‌های جانوری



### رصدگاه مناسب آسمان

این پناهگاه به دلیل نبود آلودگی نوری (نور مصنوعی) یکی از تاریک‌ترین مناطق آسمانی ایران را دارد و برای انجام فعالیت‌های نجومی و رصد آسمان نیز منطقه مناسبی است و مورد توجه علاقه‌مندان قرار گرفته است.

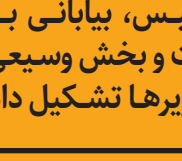





## ژئوسایت پناهگاه حیات وحش نایبندان

ژئوسایت پناهگاه حیات وحش نایبندان با مساحت ۱,۵۱۶,۹۹۴ هکتار در حدود ۲۰۰ کیلومتری جنوب طبس، بزرگ‌ترین پناهگاه حیات وحش ایران است.

## میراث طبیعی ژئوپارک طبس

اکوسیستم ژئوپارک طبس، بیابانی با آب و هوای گرم و خشک است و بخش وسیعی از آن را دشت‌های وسیع و کویرها تشکیل داده‌اند.







## ژئوسایت رویشگاه جنگلی سِنو

ژئوسایت رویشگاه جنگلی سِنو در شمال روستای سرند و مودر و با مساحتی بیش از ۹ هزار هکتار، در دامنه‌های رشته کوه شتری و در منطقه چهرستو و بُغوز واقع شده است.

### سدی برای ابر و باران

سِنو با نام علمی *Fraxinus persica*، گونه‌ای از درختان زبان گنجشک و یکی از مهم‌ترین گونه‌های گیاهی رشته کوه زاگرس در غرب ایران است که وجود آن در این منطقه بسیار جالب توجه است. مهم‌ترین عامل گسترش این گونه ارزشمند در این منطقه، تشابه سنگ‌شناسی رشته کوه شتری با رشته کوه زاگرس و نیز ارتفاع این رشته کوه است که مانند سدی بزرگ در برابر جریان‌های هوا و بارانی عمل کرده، موجب ریزش نزولات جوی بیشتر در این قسمت از ژئوپارک طبس شده است.



### جنگلی میان دو کویر

وجود این جنگل در میان کویر لوت و دشت کویر و انواع گونه‌های جانوری و گیاهی نظیر درخت آرس، انجیر، بادام کوهی، بنه، نسترن، بادامچه (بادام خاردار) و شیرخشت، وجود رشته کوه شتری و چشم‌اندازهای مرتفع کوهستانی، دره‌های عمیق و سنگ‌های گوناگون دوران اول و دوم زمین‌شناسی از جاذبه‌های این رویشگاه هستند.

### دشت ریواس چاه پی شوو

چاه پی شوو نام منطقه ای بکر و زیبا در شرق شهر طبس است که در دامنه‌ها و ارتفاعات کوهستان شتری قرار دارد. دشتی وسیع از رویش گیاهان ریواس در این محل از مهم‌ترین جاذبه‌های آن بوده و هر ساله بسیاری از طبیعت‌گردان و کوهنوردان در فصول مختلف از آن بازدید می‌نمایند. علاوه بر این، وجود چندین آبشار بزرگ فصلی که از ارتفاعات رشته کوه شتری سرچشمه می‌گیرند و نیز طبیعت بی نظیر کوهستانی از جاذبه های این منطقه به شمار می‌روند.



### رویشگاه گیاه ریواس

بخش دیهوک نیز یکی از رویشگاه های گیاه ریواس در جنوب شرق شهرستان طبس محسوب می‌شود که هر ساله محصولات آن به دیگر نقاط ایران ارسال می‌شوند.

### گیاه کُما (آنغوزه)

آنغوزه گیاهی یک پایه و مونوکاریپیک است. به طوری که در طول رویش فقط یک بار گل می‌دهد و سپس دوره رویشی آن خاتمه می‌یابد. این گیاه شیرهای را در خود تولید کرده و ذخیره می‌کند که با عمل تیغ زدن بر روی ریشه آن مورد بهره برداری قرار می‌گیرد. آنچه گیاه آنغوزه را منحصر به‌فرد کرده، خواص دارویی گسترده آن و مصارف گوناگون دارویی و حتی در زمینه عطرسازی است.



### مرغوب‌ترین نوع آنغوزه

وسعت رویشگاه گیاهی

چشم‌انداز زیبای طبیعی

رویشگاه ۴۰ نوع گیاه دارویی

### بادام کوهی (بادمشک)

گونه بادام کوهی با نام علمی *Amygdalus scoparia* که در زبان محلی به آن بادمشک گفته می‌شود، از گونه‌های بومی شهرستان طبس بوده است که در گسترده وسیعی از مناطقی کوهستانی و دشت‌ها رویش پیدا کرده و از مجموعه گیاهان بدون خزان به شمار می‌رود.



### مرغوب‌ترین نوع آنغوزه

در ۴۰۰ هزار هکتار از مراتع ایران، گیاه آنغوزه می‌روید که شهرستان طبس نیمی از رویشگاه این گیاه را به خود اختصاص داده است. دو نوع آنغوزه تلخ و شیرین وجود دارد که آنغوزه‌های رویش یافته در شهرستان طبس، همگی از نوع شیرین و برخوردار از برترین کیفیت در جهان به شمار می‌رود.

### طبیعت زیبا و کم نظیر

گل‌های سفید رنگ بادمشک در فصل بهار به همراه پوشش متراکمی که در برخی نقاط (پیرامون روستاهای سرند و مودر و ده محمد) ایجاد کرده‌اند باعث ایجاد طبیعتی بسیار زیبا و چشم‌اندازهای کم‌نظیر شده‌اند. میوه این گیاه مورد استفاده انسان بوده و برای تعلیف دام نیز کاربرد دارد، همچنین از ساقه های نازک آن در گذشته برای ساخت صنایع دستی استفاده می‌شده و علاوه بر این، چوب آن برای تهیه زغال مورد استفاده قرار می‌گرفته است.



### رویشگاه وسیع

وسعت رویشگاه بادمشک، افزون بر ۴۰۰ هزار هکتار است. از این رو، این گیاه پرکاربرد در مناطق گسترده‌ای روئیده و از شمالی‌ترین نقطه شهرستان طبس تا جنوبی‌ترین نقطه آن قابل مشاهده شده است.